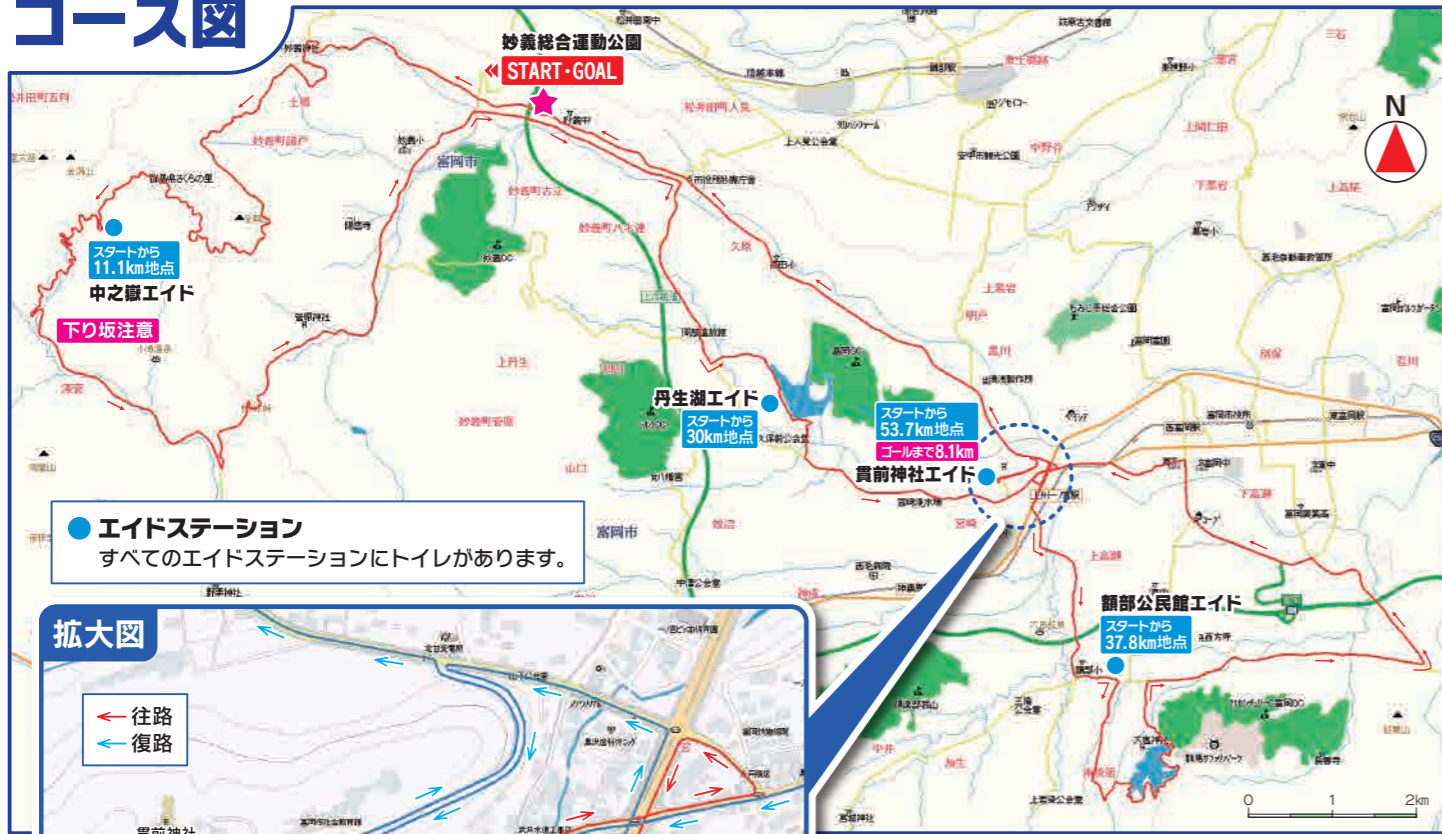
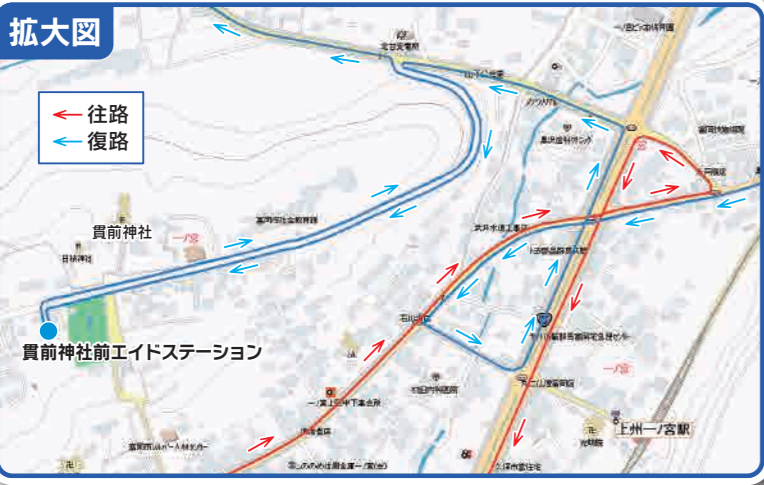


コース図

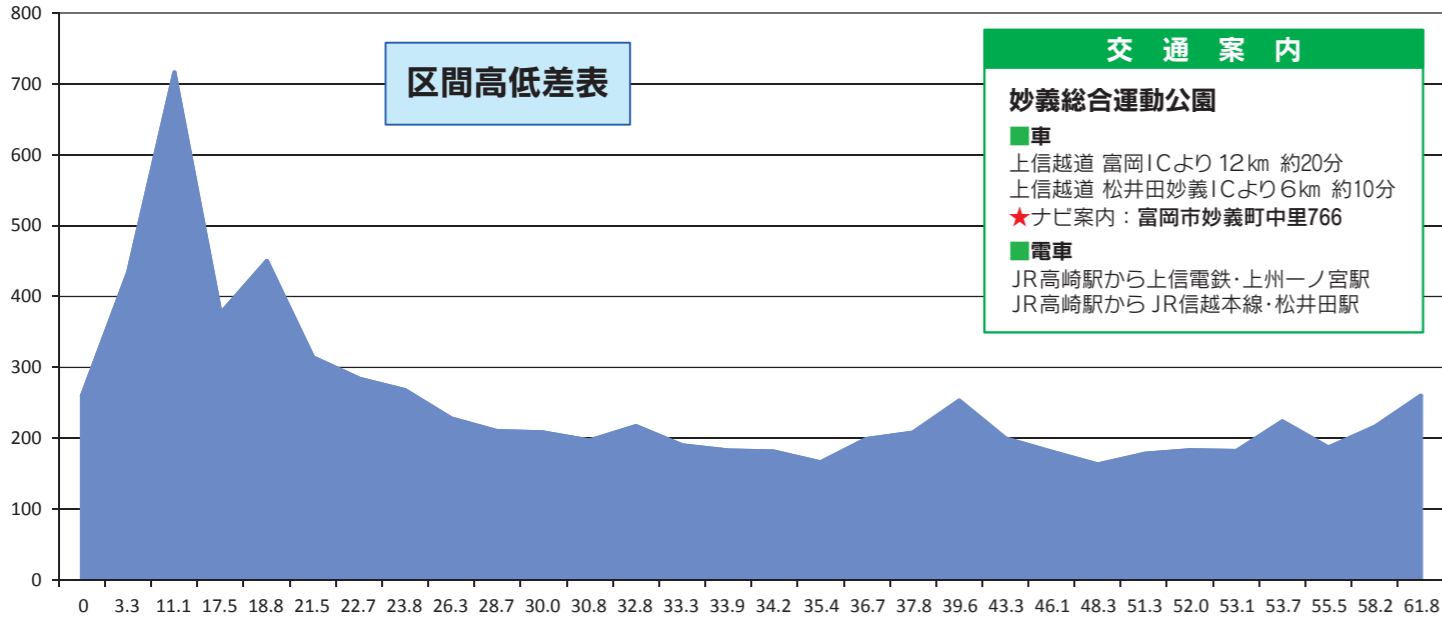


エイドステーション
すべてのエイドステーションにトイレがあります。



©2019 ZENRIN CO.,LTD. (Z20CF第192号)

おもてなし(エイドステーション)について
メイン会場のおもてなしブースは有料となります。参加者の皆様には、1,000円分(100円券×10枚)の券を参加賞として配布いたします。金額を超える場合は現金でのお支払いになります。
※コース上のエイドステーションの提供は無料となります。



交通案内	
妙義総合運動公園	
■車	上信越道 富岡ICより12km 約20分 上信越道 松井田妙義ICより6km 約10分 ★ナビ案内：富岡市妙義町中里766
■電車	JR高崎駅から上信電鉄・上州一ノ宮駅 JR高崎駅からJR信越本線・松井田駅

標高	260	434	716	376	450	314	284	268	228	210	208	197	217	190	183	181	166	199	208	253	200	181	163	178	183	182	224	187	216	260
距離	0	3.3	11.1	17.5	18.8	21.5	22.7	23.8	26.3	28.7	30.0	30.8	32.8	33.3	33.9	34.2	35.4	36.7	37.8	39.6	43.3	46.1	48.3	51.3	52.0	53.1	53.7	55.5	58.2	61.8
区間	0	3.3	7.8	6.4	1.3	2.7	1.2	1.1	2.5	2.4	1.3	0.8	2.0	0.5	0.6	0.3	1.2	1.3	1.1	1.8	3.7	2.8	2.2	3.0	0.7	1.1	0.6	1.8	2.7	3.6
	妙義総合運動公園	妙義神社下	中之嶽神社駐車場	下仁田上小坂V字路	杉ノ木峠	妙義CC入口	諸戸橋	平成橋	十二信号南	丹生湖入口	丹生湖	丹生湖出口	宮崎信号	一ノ宮丁字路信号	一ノ宮信号	一ノ宮北信号	和合橋	上高瀬高速道下	額部公民館	大塩湖入口	サファリ入口	善慶寺信号	富岡IC入口	七日市ヨコオ踏切	一ノ宮信号	買前神社裏	買前神社総門前	宇田信号	高田小前	妙義総合運動公園

日本三奇勝
妙義山を駆け抜ける!

サイクリングツアー
Mt.Myogi View Ride

妙義山ビューライド in 富岡 2020
●開催日：2020年5月10日(日)
メイン会場：富岡市妙義総合運動公園



●お問い合わせ 妙義山ビューライド実行委員会事務局
TEL 0274-63-6392 (富岡市スポーツ課内) 大会公式ホームページ <http://tomioka-spo.jp/>

2020年2月1日 エントリー開始

●エントリー期間 2020年2/1(土)▶3/31(火)
●募集人数 700名(先着順)
※定員となり次第締め切ります。

スポーツくじ
BIG
スポーツ振興くじ
助成事業申請予定



妙義山ビューライド in 富岡 2020 開催要項

●趣旨

サイクリングを通じ、参加者と市民との交流により、地域のスポーツ意識の高揚や活性化につなげるとともに、妙義山や周辺の観光スポットを広く全国に知っていただくことを目的とする。

●主催

妙義山ビューライド実行委員会・富岡市

●共催

富岡市妙義商工会・富岡商工会議所

●後援

富岡市教育委員会・富岡市スポーツ協会・群馬県・下仁田町・下仁田町教育委員会・NHK前橋放送局・群馬テレビ(株)・(株)エフエム群馬・上毛新聞社・朝日新聞前橋総局・毎日新聞前橋支局・読売新聞前橋支局・産経新聞前橋支局・東京新聞前橋支局・群馬県サイクリング協会

●協力

富岡警察署・富岡市交通指導隊・富岡交通安全協会・富岡市スポーツ推進委員会・富岡市観光協会・富岡市区長会・富岡市食生活改善推進協議会・下仁田町食生活改善推進協議会・下仁田町体育協会・下仁田町スポーツ推進委員協議会・下仁田町観光協会・下仁田町商工会・群馬県信用組合・富岡バイクボランティア・スポーツサイクリングイチャカワ・上武大学

●開催日

2020年5月10日(日)

午前7時00分 受付開始
午前8時00分 出発式
午前8時30分 参加者出発 (間隔をあけてスタート)

●メイン会場

富岡市妙義総合運動公園 (富岡市妙義町中里 766)

●募集期間

2020年2月1日(土)～2020年3月31日(火)

●募集人数

700名 (先着順)

●参加料

5,000円 (一般) / 3,000円 (中学生・高校生)

●申込方法

■インターネット

ランナーズ (ランネット) のホームページから申し込んでください。

*エントリーにはRUNNETへの会員登録 (無料) が必要です。

*エントリー手数料: 支払総額4,000円まで220円、4,001円以上は5.5% (税込)

*申し込み後の返金は、一切いたしません。

*インターネットの環境がない人は、電話にてお問い合わせください。



ランナーズHP

●参加資格

- ①中学生以上の健康な男女で本コースを制限時間内に完走できる方
 - ②日常からルールを守って自転車に乗っている方
 - ③申込規約・大会規約に同意された方
- *未成年者が参加する場合は、保護者の同意が必要となります。

●コース

61km (●はエイドステーション)

妙義総合運動公園**スタート**→妙義神社下→●中之嶽神社駐車場→杉ノ木峠→菅原→諸戸橋→平成橋→上丹生→●丹生湖→宇田→宮崎→一ノ宮→貫前神社下→田島→上高瀬→●額部公民館→浅香入→大塩ダム→サファリ入口前→善慶寺→内匠→富岡西小学校→七日市ヨコオ踏切→●貫前神社西駐車場 (折返)→宇田→下高田→妙義総合運動公園**ゴール**

●競技形式

タイム計測は実施しません。制限時間は5時間。

●表彰・各賞

申込者全員に参加賞を授与します。完走者全員に完走証を発行します。

●自転車機材について

- ①自転車の種類 (ロードバイク・MTB等) は問いませんが、安全に走行できる装備の自転車に限ります。
 - ②ピスト車については参加できませんので、ご注意ください。
 - ③電動アシスト自転車での参加はできません。
- *車検は行いません。競技に耐えうるメンテナンス等は、各自の責任において行ってください。
- *パンク等のトラブルに対する修理は、参加者個人によるセルフリペアが原則です。
- *視覚障害のある人で、タンDEM自転車での参加を希望する方は、妙義山ビューライド実行委員会事務局 (0274-63-6392) まで、お問い合わせください。なお、介助者の参加費は免除となります。(申込時に身体障害者 (視覚障害) 手帳の提示が必要です。)

●装備品・携行品について

- ①安全に走行できる服装で参加してください。
- ②安全のため、必ずヘルメットを着用してください。
- ③リフレクター・ベル・ライトを装備してください。
- ④大会当日の天候や体調に合わせて、給水・補給食等の準備をしてください。
- ⑤主催者から配布するセッケンは規定の位置に装着してください。

●大会規約

1. 走行上のルールについて

- ①交通規則・走行ルールを遵守してください。
- ②一時停止場所や赤信号、踏切では必ず停止してください。
- ③左側を一律で走行してください。
- ④自転車運転中に携帯電話を使用しないでください。
- ⑤前走者とは適度に距離を保って走行してください。
- ⑥前走者を追い越す場合は、自車の後方確認の上、右から声をかける或いはベルを鳴らすなどしながら追い越してください。
- ⑦交通規制等は実施しませんので車両等に注意し走行してください。
- ⑧下り坂では徐行・減速に努め安全に走行してください。
- ⑨コースを外れないようにし、速度制限20Km/h以下で走行してください。

2. スタートについて

混雑・混乱を避けるため、スタート順はある程度の人数により時間差を設けます。

3. 荒天等による中止等の告知について

- ①地震・風水害・事件・事故・荒天 (降雨・強風・雷等)・疫病・その他の理由で大会を中止・中断・縮小する場合があります。
- ②開催中止等の告知については、大会ホームページにて発表します。

4. その他

- ①大会期間中はスタッフの指示に従ってください。
- ②リタイアする場合は、必ずスタッフに申告してください。
- ③参加者全員に対して傷害保険に加入しますが、補償には限度がありますのでご了承ください。万が一に備えて健康保険証 (コピー可) をご持参ください。
- ④管理用に用いるチップはゴール後回収します。返却されない場合は実費 (2,000円) を請求いたしますのでご了承ください。
- ⑤駐車場については、指定された駐車場をご利用ください。
- ⑥一部中央線の無い道路となります。交通規則を遵守し走行してください。
- ⑦交通事故が発生した場合は、速やかに警察署に通報し、通常の事故処理を行ってください。また、同時に大会スタッフへ通報してください。
- ⑧ご提供いただいた情報は本大会開催目的のために使用させていただきますのでご了承ください。

●大会の中止

荒天等により大会が中止または短縮となる場合があります。その場合でも参加費は返却いたしません。

日本三奇勝・妙義山を駆け抜ける!

申込規約

- *参加者は下記の申込規約に必ず同意の上、お申し込みください。
- ①地震、風水害、事件、事故、疫病などによる大会の中止・中断・縮小等についてはその都度主催者の判断・決定に従います。
- ②心疾患、疾病等なく健康に留意し、十分なトレーニングをして大会に臨みます。傷病、事故、紛失等に対し、自己の責任において大会に参加します。
- ③大会開催中に主催者より競技続行に支障があると判断された場合、主催者の競技中止の指示に直ちに従います。また、その他、主催者の安全管理、大会運営上の指示に従います。
- ④大会開催中に傷病が発生した場合、応急手当を受けることに異議ありません。その方法、経過等について、主催者の責任を問いません。
- ⑤大会開催中の事故、紛失、傷病等に関し、主催者及び大会に関わるすべての大会関係者の責任を免除し、損害賠償等の請求を行いません。
- ⑥大会開催中の事故、傷病への補償は大会側が加入した保険の範囲内であることを了承します。
- ⑦私の家族、親族、保護者 (参加者が未成年の場合) は、本大会への参加を了承しています。
- ⑧年齢、性別の虚偽申告、申込者本人以外の出場 (不正出走) はいたしません。それらが発覚した場合、出場の取り消し、次回以降の資格はく奪など、主催者の決定に従います。また、主催者が虚偽申告、代理出走者に対する救護、返金等一切の責任を負わないことを了承します。

注意事項

- ①自己都合による申込後のキャンセルはできません。また、過剰入金、重複入金の返金はいたしません。
- ②有償、無償にかかわらず、大会参加の権利を第三者に譲渡することはできません。
- ③大会申込者の個人情報の取り扱い、主催者の規約に則ります。
- ④上記の申込規約の他、主催者が別途定める大会規約に則ります。(齟齬がある場合は大会規約を優先します。)

大会事務局

〒370-2345 群馬県富岡市上黒岩1377番地1
富岡市スポーツ課内
妙義山ビューライド実行委員会事務局
TEL 0274-63-6392 FAX 0274-63-6214
E-mail: sports@city.tomioka.lg.jp

名勝 妙義山 みょうぎさん



上毛三山の一つに数えられ、日本三奇勝の一つです。妙義山は、白雲山、金洞山、金鶏山の三峰からなり、山容は非常に険しく、石門群、大砲岩等、奇岩怪石が林立しています。春の桜、秋の紅葉の時期は美しく、まさに天下の名勝です。石門をめぐるコースは人気の登山コースで、鎖場を登ったり、本格的な登山を楽しめます。

コースで出会う 富岡市の名所

大塩湖 おおしおこ

群馬サファリパークに隣接する大塩湖。約3.2kmの湖周には約1,000本の桜をはじめ、ツツジ、アジサイ、ヤマユリなど四季折々の花が咲き誇ります。ローボートとサイクルボートの貸し出しがあり、自然景観を楽しみながらボートクルージングができます。

富岡市に来たら ぜひ寄りたいたいところ

世界遺産・国宝

富岡製糸場 とみおか せいしじょう



*富岡製糸場はコース上にはありません。

フランスの技術を導入した、日本初の本格的製糸工場。明治5年 (1872年) に明治政府が設立した官営の器械製糸工場です。民営化後も一貫して製糸を行い、製糸技術開発の最先端として国内養蚕・製糸業を世界一の水準に牽引しました。また、構成資産である田島弥平旧宅、高山社跡、荒船風穴などと連携して、蚕の優良品種の開発と普及を主導しました。和洋技術を混交した工場建築の代表であり、長さ100mを超える木骨煉瓦造の繭倉庫や繰糸所など、主要な施設が創業当時のままほぼ完全に残されています。

国重要文化財

一之宮貫前神社

いちのみやぬきさきじんじや



創建が531年とされる上州の「一之宮」です。総門から石段を下りたところに社殿があるという、全国的にも珍しい造りが特徴です。カエルの形をしたサルノコシカケが出た木が「蛙の木」と呼ばれ、以来、「無事かえる」として信仰を集めるパワースポットです。